









LEYENDA GENERAL

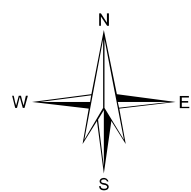
	ZONA DE REGLAMENTACIÓN ESPECIAL		ZONA DE PROTECCIÓN Y CONSERVACIÓN ECOLÓGICA
	ÁMBITO DE ESTUDIO		
	HABILITACIONES URBANAS		
	LOTES SEGÚN HABILITACIÓN URBANA		
	LOTES ENTORNO URBANO		
	BORDE URBANO		

ESCALA GRÁFICA



0 25 50 100 150 M

SISTEMA DE COORDENADAS:
WGS 1984 UTM Zone 19S
Projection: Transverse Mercator
Datum: WGS 1984
False Easting: 500,000.0000
False Northing: 10,000,000.0000
Central Meridian: -69.0000
Scale Factor: 0.9996
Latitude Of Origin: 0.0000
Units: Meter



	MUNICIPALIDAD PROVINCIAL DE CUSCO	GERENCIA DE DESARROLLO URBANO Y RURAL	
PLAN ESPECÍFICO ZRESA03			
PROYECTO: "MEJORAMIENTO Y RECUPERACIÓN DE LAS CONDICIONES DE HABITABILIDAD URBANA EN 41 ZONAS DE REGLAMENTACIÓN ESPECIAL DE LA PROVINCIA DE CUSCO"			
ZONA: ZONA DE REGLAMENTACIÓN ESPECIAL			
MAPA: ZONA DE PROTECCIÓN Y CONSERVACIÓN ECOLÓGICA			
FUENTE: - INEI - PDM 2018-2038 CUSCO - PDU 2013-2023 CUSCO	ELABORADO POR: EQUIPO TÉCNICO PM41ZRE	ESCALA: 1:2,500	CÓDIGO: MPE-AMB 01
LOS LÍMITES TERRITORIALES EN EL PRESENTE DOCUMENTO SON REFERENCIALES		FECHA: AGOSTO - 2020	